



Info Baumaßnahmen

**Streckeneröffnung
6 Monate früher**

Anwohner- information

Gleiserneuerungen Treskowallee zwischen Dorotheastraße und Hegemeisterweg

Zeitraum:
15.09.–13.12.2020

 M17, 21, 27, 37

 BVG

WEIL WIR DICH LIEBEN.

Liebe Anwohnerinnen, Anwohner und Gewerbetreibende,

die Sanierung der Treskowallee kommt in die abschließenden Bauphasen. Besonders erfreulich dabei ist, dass wir, dank optimierter Bauplanung, sechs Monate früher als ursprünglich geplant fertig sein werden. Damit können Sie ab dem **13. Dezember 2020** wieder wie gewohnt alle Tramlinien und Haltestellen im Bereich der Treskowallee nutzen. Restbauarbeiten entlang der Streckenabschnitte werden bis zum **20. Dezember 2020** fertiggestellt.

Bauphasen bis zum 20.12.2020

Phase 1: 15.09. bis 11.10.2020

Phase 2: 12.10. bis 30.11.2020

Phase 3: 01.12. bis 20.12.2020

Bitte beachten Sie, dass sich die Bauphasen je nach Baufortschritt zeitlich verschieben können. Alle Infos zu den drei Bauphasen finden Sie auf den jeweiligen Infokarten im Innenteil dieses Flyers. Direkte Fragen zu den Bauarbeiten senden Sie bitte per E-Mail an anliegerinformation.postfach@bvg.de


Infos zum Tramverkehr

 M17, 27, 37

- bis 12.10., ca. 4:30 Uhr: Sperrung **Marksburgstr.**
◄► **Hegemeisterweg**
- 12.10., ca. 4:30 Uhr–13.12., ca. 4:30 Uhr: Sperrung **Marksburgstr.** ◄► **Wilhelminenhofstr./Edisonstr.**

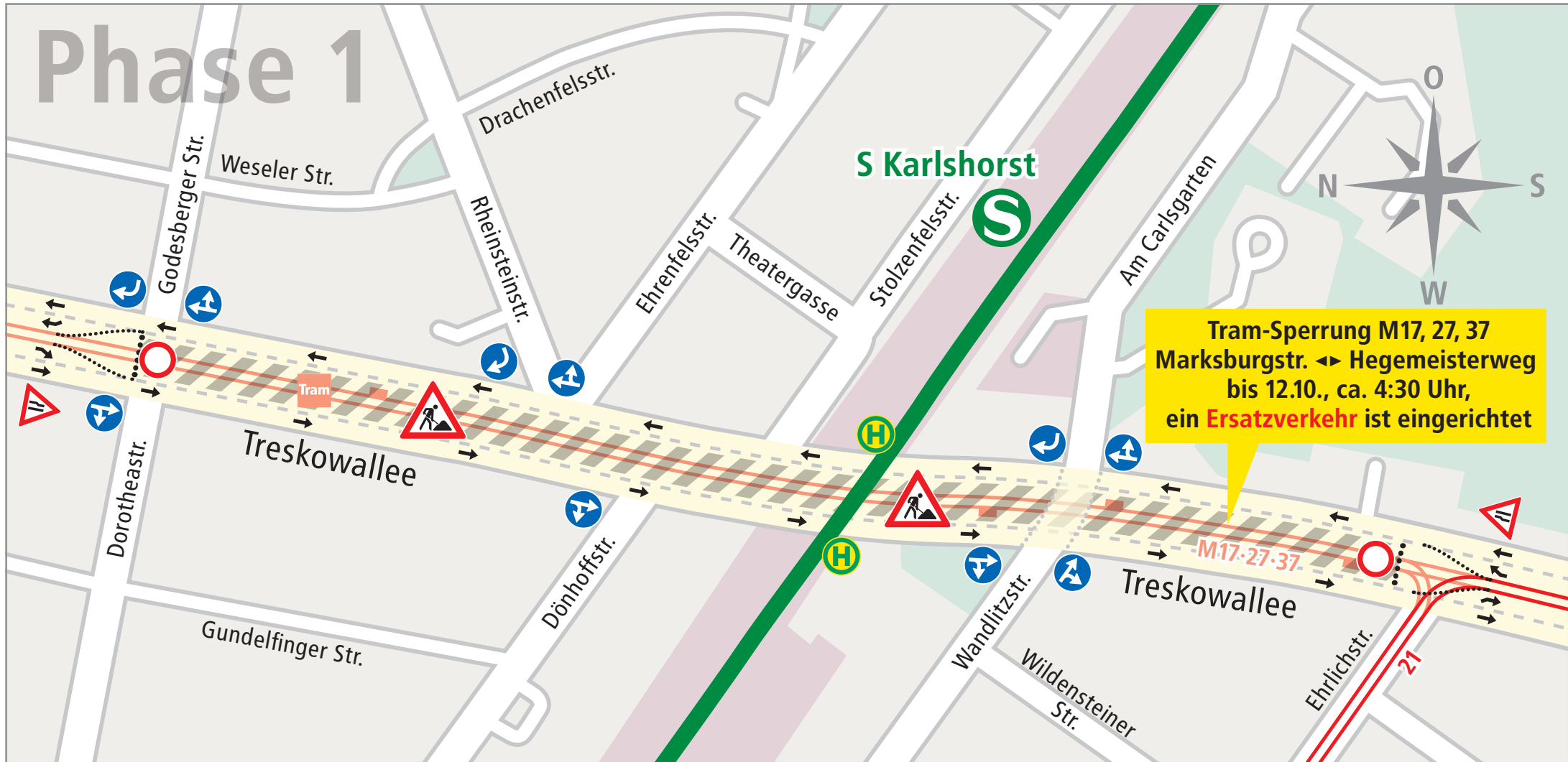
 21

- 12.10., ca. 4:30 Uhr–13.12., ca. 4:30 Uhr: Sperrung **Blockdammweg/Ehrlichstr.** ◄► **Wilhelminenhofstr./Edisonstr.**

- **Ersatzverkehr** mit Bussen ist eingerichtet
- Regulärer Tramverkehr der  **M17, 21, 27, 37** wieder ab **13.12.2020**, ca. 4:30 Uhr

Berliner Verkehrsbetriebe (BVG)
Anstalt des öffentlichen Rechts
Fahrgastinformation (iPlz 46500)
Ansprechpartner: Alisa von Angern
Anliegerinformation.Postfach@BVG.de
www.BVG.de • info@bvg.de
Redaktionsschluss: 01.09.2020 · Stand: 01.09.2020
Konzept/Gestaltung/Text: www.biike.net
Kartographie: www.biike.net

Baustellen-Umgebungskarte, Phase 1 (15.09.–11.10.2020)



Sonderregelung „Am Carlsgarten“

- Auf vielfachen Wunsch der Anwohner wurde eine freie Zufahrt von der Wandlitzstraße zur Straße „Am Carlsgarten“ eingerichtet.

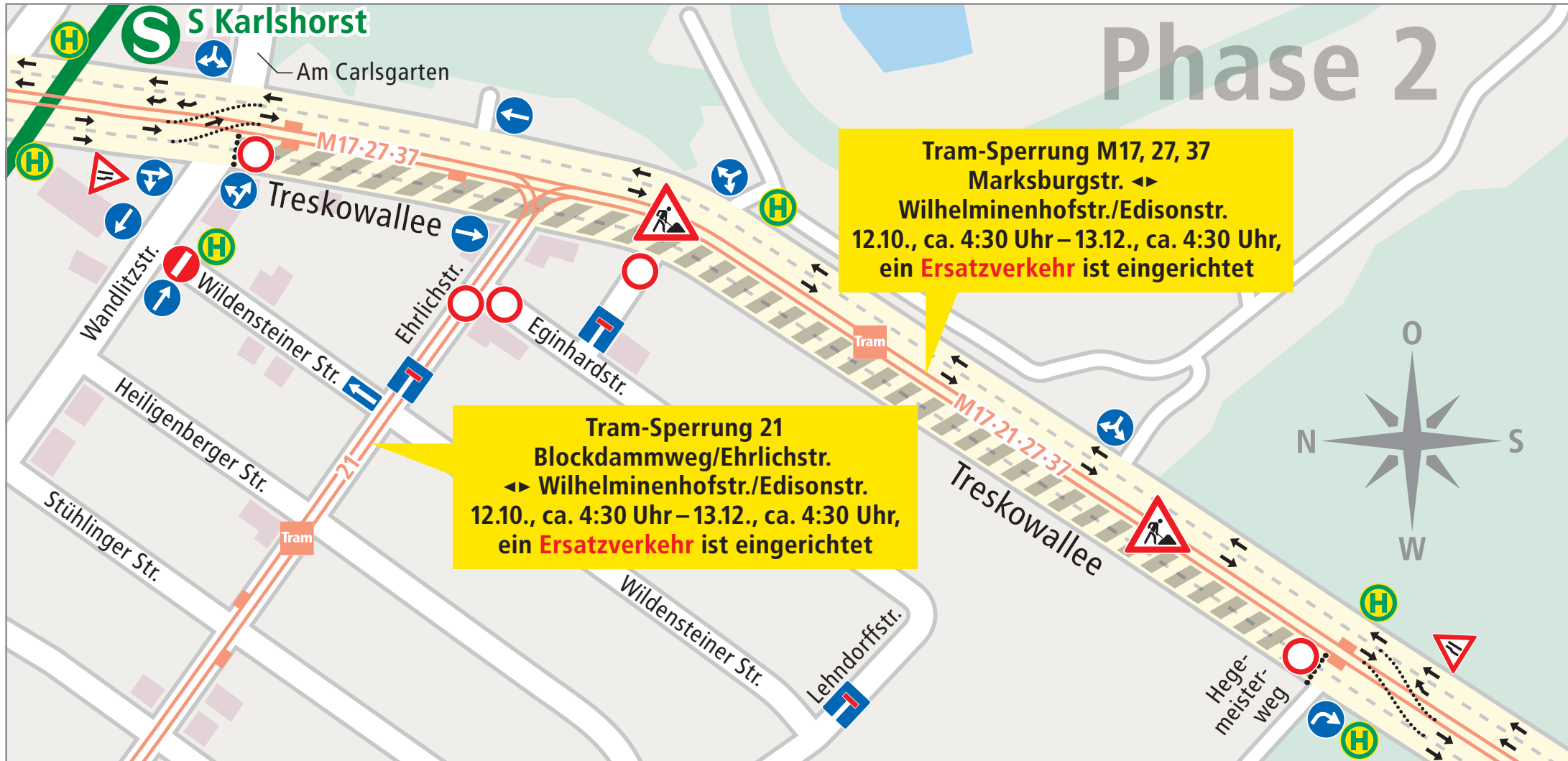
Grundstückszufahrten

- Alle Zufahrten zu Grundstücken bleiben während der gesamten Bauphase frei befahrbar.

Eingeschränkte Parkflächen

- Absolutes Park-/Halteverbot in dem betroffenen Straßenabschnitt der Treskowallee.
- Zeitweise eingeschränkte Parkflächen und Halte-/Parkverbote in den angrenzenden Straßen.

Baustellen-Umgebungskarte, Phase 2 (12.10.–30.11.2020)



Infos zum Tramverkehr

Tram M17, 27, 36

- Ein **Ersatzverkehr** mit Bussen bis **Wilhelminenhofstr./Edisonstr.** (weiter bis **S Schöneweide**) ist eingerichtet.

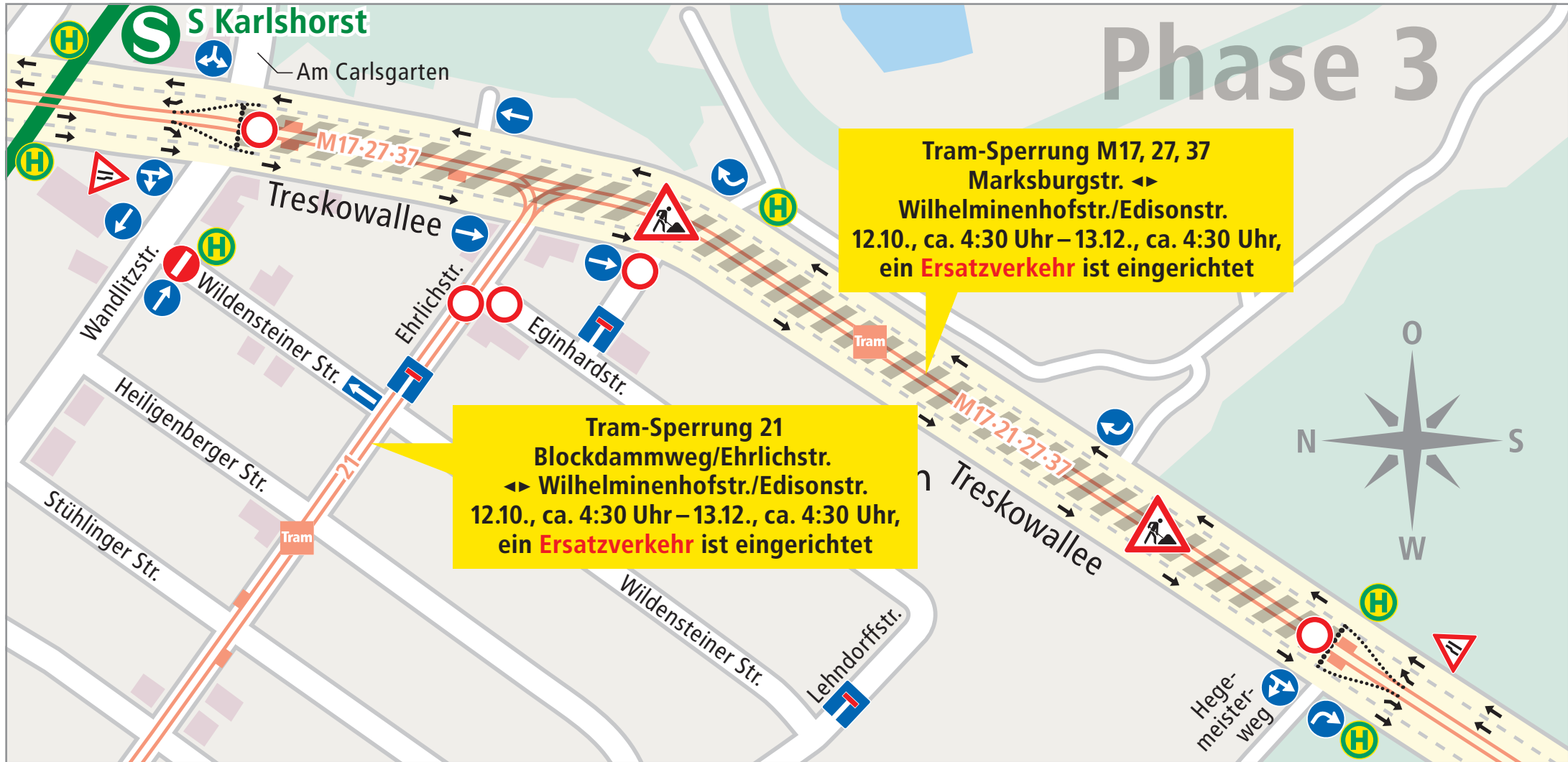
Tram 21

- **Ersatzverkehr** mit Bussen als Ringlinie:
Blockdammweg (Haltestelle Blockdammweg/Ehrlichstr.) ► **Ehrlichstraße** ► **Wildensteiner Str.**
► **Wandlitzstr.** ► **Treskowallee (Haltestelle Hegemeisterweg)** ► **Rummelsburger Landstraße**
► **Blockdammweg**


Infos zum Individualverkehr

- Ab dieser Bauphase ist die Treskowallee zwischen Marksburgstraße und Wandlitzstraße wieder frei befahrbar.

Baustellen-Umgebungskarte, Phase 3 (01.12.–20.12.2020)



Infos zum Tramverkehr

- Die  M17, 21, 27, 37 verkehren ab dem 13.12.2020, ca. 4:30 Uhr, wieder regulär.

Weiterführende Informationen zu allen Bauphasen finden Sie auf [bvg.de/Fahrinfo/Downloads/navi](https://www.bvg.de/Fahrinfo/Downloads/navi) sowie in den navi-Beilagen des BVG-Kundenmagazins Plus.